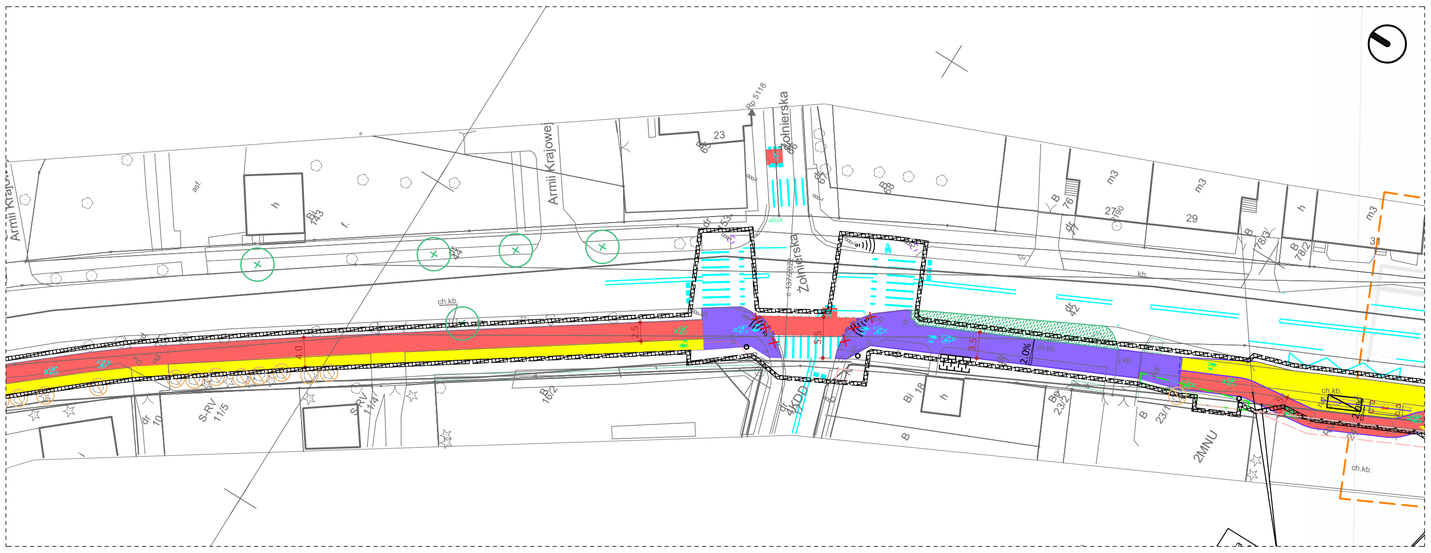

sekcja 4

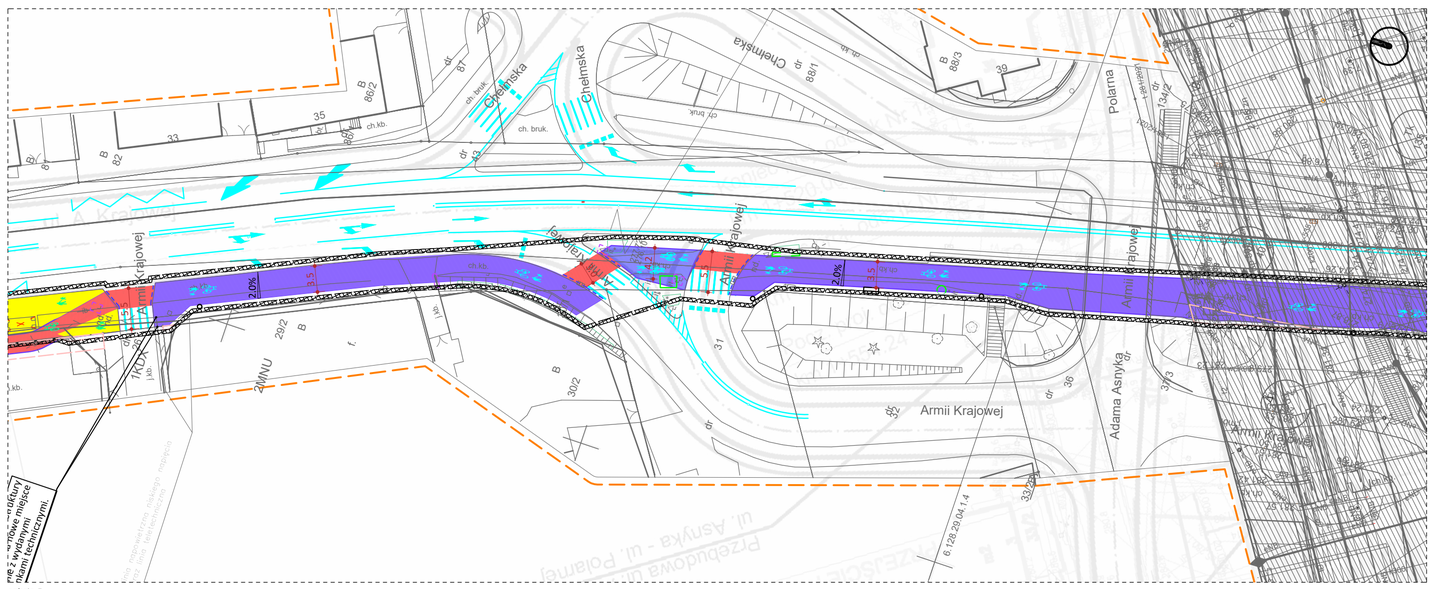

sekcja 5

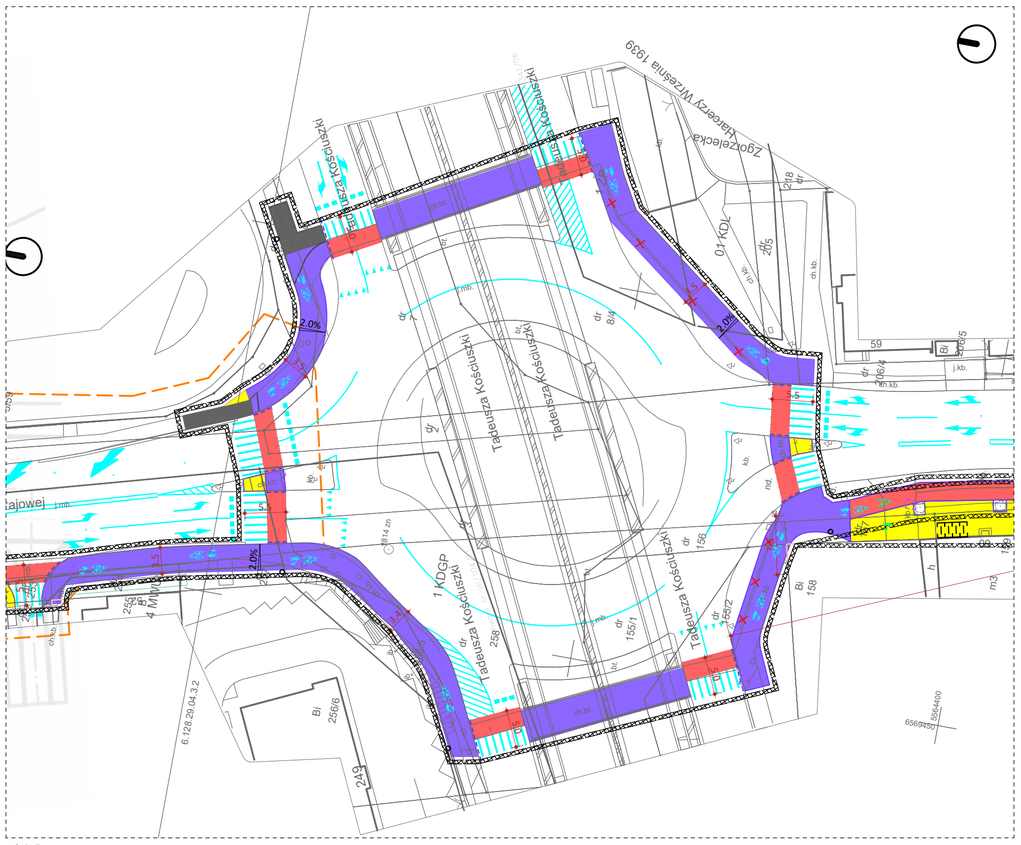

sekcja 7

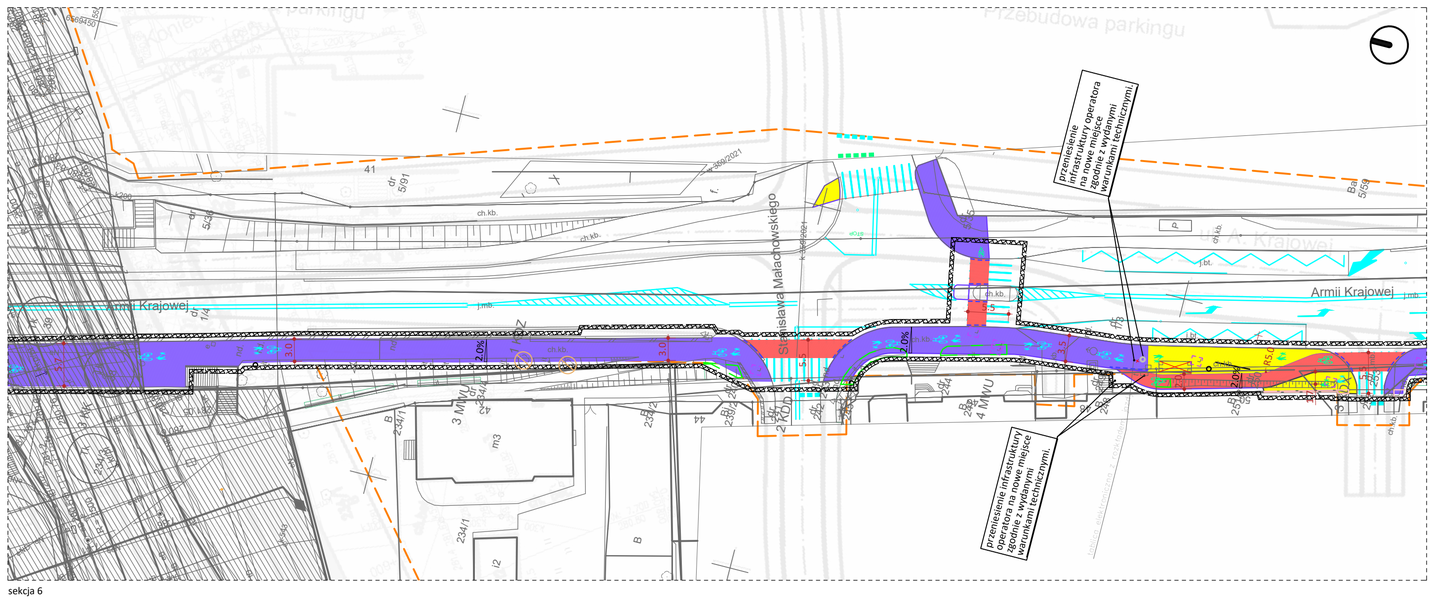

sekcja 6

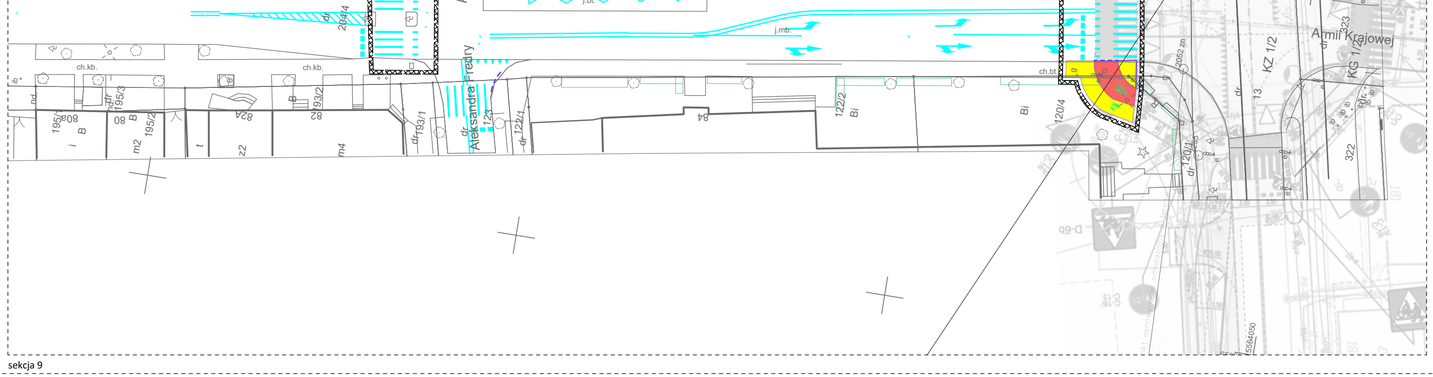

sekcja 8

sekcja 9

MIEJSCOWY PLAN ZAGOSPODAROWANIA TERENU

Uchwała nr XLVI/908/09 Rady Miasta Katowice z dnia 27 lipca 2009r. w sprawie uchwalenia miejscowego planu zagospodarowania przestrzennego w obszarze fragmentu terenu górniczego Katowickiego Holdingu Węglowego S.A. KWK „Wujek" obejmującego obszar położony w rejonie ulic: Panewnickiej – Piotrowickiej w dzielnicy Ligota w Katowicach.

- MW tereny zabudowy mieszkaniowej wielorodzinnej
- KDD tereny drogi publicznej klasy dojazdowej
- MN tereny zabudowy mieszkaniowej jednorodzinnej
- KDZ tereny drogi publicznej klasy zbiorczej

Uchwała nr XLVIII/1012/05 Rady Miasta Katowice z dnia 24 października 2005r. w sprawie uchwalenia miejscowego planu zagospodarowania przestrzennego obszaru położonego w rejonie ulicy Armii Krajowej i potoku Ślepiotka w Katowicach.

- UIKP tereny usług z miejscami postojowymi dla samochodów osobowych
- KZ tereny drogi publicznej klasy zbiorczej

UCHWAŁA NR XLIV/838/17 RADY MIASTA KATOWICE z dnia 22 czerwca 2017 r. w sprawie uchwalenia miejscowego planu zagospodarowania przestrzennego dla obszaru obejmującego fragmenty terenów górniczych Polskiej Grupy Górniczej sp. z o. o. KWK „Wujek" i KWK „Ruda Ruch Halemba", położonego w rejonie ul. Panewnickiej w Katowicach – część obejmująca dolinę potoku Ślepiotki

- ZIO tereny zieleni izolacyjno-ochronnej
- WS tereny wód powierzchniowych śródlądowych płynących
- ZL tereny lasów
- ZP tereny zieleni typu parkowego

Uchwała nr XIII/241/15 RM Katowice z dnia 30 lipca 2015 r. w sprawie uchwalenia zmiany miejscowego planu zagospodarowania przestrzennego obszaru położonego w rejonie ulic: Asnyka, Śląskiej i Kościuszki w Katowicach.

- KDZ tereny drogi publicznej klasy zbiorczej
- KDD tereny drogi publicznej klasy dojazdowej
- MNU tereny zabudowy mieszkaniowej jednorodzinnej i usługowej użytecznosci publicznej
- KDX tereny publicznych ciągów pieszo-jezdnych

Uchwała nr VII/104/11 Rady Miasta Katowice z dnia 28 marca 2011 r. w sprawie uchwalenia miejscowego planu zagospodarowania przestrzennego obszaru położonego w rejonie ulic: Asnyka, Śląskiej i Kościuszki w Katowicach.

- KDZ tereny drogi publicznej klasy zbiorczej
- KK tereny kolei
- MWU tereny zabudowy mieszkaniowo-usługowej użyteczności publicznej
- KDD tereny drogi publicznej klasy dojazdowej
- KDX tereny publicznych ciągów pieszo-jezdnych
- KDGP tereny drogi publicznej klasy głównej o ruchu przyspieszonym

Uchwała nr LIX/1341/06 Rady Miasta Katowice z dnia 27 kwietnia 2006r. w sprawie uchwalenia miejscowego planu zagospodarowania przestrzennego miasta Katowice w obszarze dzielnicy Piotrowice w rejonie ulicy Harcerzy Września 1939.

- ZP tereny zieleni urządzonej
- KDL tereny drogi publicznej klasy lokalnej

Uchwała nr XXXVI/737/05 Rady Miasta Katowice z dnia 31 stycznia 2005r. w sprawie miejscowego planu zagospodarowania przestrzennego południowych dzielnic miasta Katowice.

- KG tereny ulicy głównej jednojezdniowej
- KZ tereny ulic zbiorczych jednojezdniowych
- MN tereny zabudowy mieszkaniowej mieszanej

linie rozgraniczające tereny o różnym przeznaczeniu

strefa ochrony konserwatorskiej

Nie wyklucza się istnienia w terenie innych niewykazanych na niniejszej mapie urządzeń podziemnych, które nie były zgłoszone do inwentaryzacji lub nie były możliwe do wykrycia aparaturą.

ARKUSZ 1 Z 3

MGG Michał Sędziwy 40-617 Katowice, ul. Gen. Jankego 164/4 tel. +48.501 120 254 email:biuro@mgeodeteja.pl		
MAPA DO CELÓW PROJEKTOWYCH SPORZĄDZONO DNIA 21.11.2023r.		
Oznaczenie kancelaryjne zgłoszenia pracy geodezyjnej		z-III.6642.4.1724.2023
Obiekt:		ul. Piotrowicka, ul. Armii Krajowej
Jednostka ewidencyjna	identyfikator	246901_1
	nazwa	Katowice
Obręb ewidencyjny	identyfikator	246901_1.0003
	nazwa	Dz. Ligota
Sekcja mapy		6.129.29.24.1.3.6; 129.29.24.1.4.6; 129.29.24.3.1; 6.129.29.24.3.2.6; 129.29.24.3.3.6; 129.29.24.3.4; 6.128.29.04.1.2.6; 128.29.04.1.4.6; 128.29.04.3.2; 6.128.29.04.3.4
Skala mapy		1 : 500
Nazwa układu współrzędnych	prostokątnych płaskich	2000/6
	wysokości	PL-EVRF2007-NH
Oznaczenie granic obszaru, który był przedmiotem aktualizacji		
Informacje o służebnościach gruntowych mających wpływ na zagospodarowanie gruntów zlokalizowanych w granicach projektowanej inwestycji		NIE BADANO
mgr inż. Michał Sędziwy GEODETA		mgr inż. Maria Seidel Nr uprawnień: 23722
Nazwa wykonawcy lub osoby reprezentującej wykonawcę		Imię i nazwisko, nr uprawnień geodety uprawnionego

LEGENDA:

- 280.76 rzędne wysokościowe torów kolejowych- układ wys. PL-Kron86-NH (źródło: PKP)
- Słup ogłoszeniowy
- znak drogowy
- sygnalizacja świetlna
- n.d. armatura niedostępna
- kamera przejazdowa
- projektowana sieć elektroenergetyczna otrzymana z Kolejowego Ośrodka Dokumentacji Geodezyjnej i Kartograficznej
- projektowana sieć kanalizacyjna otrzymana z Kolejowego Ośrodka Dokumentacji Geodezyjnej i Kartograficznej
- projektowana sieć wodociągowa otrzymana z Kolejowego Ośrodka Dokumentacji Geodezyjnej i Kartograficznej
- projektowana sieć telekomunikacyjna otrzymana z Kolejowego Ośrodka Dokumentacji Geodezyjnej i Kartograficznej
- projektowana sieć inna otrzymana z Kolejowego Ośrodka Dokumentacji Geodezyjnej i Kartograficznej
- projektowana rura ochronna (źródło: PKP)
- projektowana armatura (źródło: PKP)
- projektowane urządzenie sterowania ruchem (źródło: PKP)
- projektowany odciąg słupa trakcyjnego (źródło: PKP)
- projektowany słup trakcji elektrycznej (źródło: PKP)

Pozostałe przedstawione projektowane sieci otrzymane zostały z Ośrodka Dokumentacji Geodezyjnej i Kartograficznej w Katowicach.

- projektowana sieć elektroenergetyczna otrzymana z Powiatowego Ośrodka Dokumentacji Geodezyjnej i Kartograficznej
- 418 Numer działki w granicach terenu zamkniętego PKP
- Granica terenu zamkniętego PKP
- Napowietrzna linia elektroenergetyczna niskiego napięcia
- Napowietrzna linia teletechniczna

LEGENDA

- obszar opracowania
- obszar drogi rowerowej
- obszar przejazdów drogi rowerowej przez jezdnie
- obszar drogi dla pieszych i rowerów
- obszar chodników istniejących
- obszar drogi rowerowej o wzmocnionej kostrukcji w obszarze korzeni drzew
- obszar zmiany istniejącej nawierzchni na nawierzchnię trawiastą
- obszar uzupełnienia chodników z kostki betonowej
- obszar buforowy z kostki granitowej
- obszar nasadzenia zieleni urządzonej (w tym krzewów, bylin i traw ozdobnych)
- obszar sugerowanej lokalizacji urządzonych ogrodów deszczowych retencjonujących wodę deszczową.
- obszar wymagający usunięcia/przesadzenia istniejących krzewów
- elementy będące w kolizji z projektowaną infrastrukturą, wymagające przeniesienia
- proponowane lokalizacje przeniesionych elementów zagospodarowania
- obszary wymagające wykupu gruntu pod inwestycję drogową w trybie Ustawy z dnia 10 kwietnia 2003 r. o szczególnych zasadach przygotowania i realizacji inwestycji w zakresie dróg publicznych
- obszar modernizacji linii kolejowej nr 139. w ramach odrębnego opracowania.
- obszar poza granicami pasa drogowego wymagający uzyskania pozwolenia na budowę ścieżki pieszo rowerowej wraz z infrastrukturą towarzyszącą
- lokalizacja ścianki oporowej niezbędnej dla uzyskania prawidłowej niwelety projektowanej infrastruktury rowerowej.
- przejazdy drogi rowerowej bez krawężników
- słupki drogowe
- kosze na odpadki
- istniejące włazy studzienek infrastruktury technicznej, wymagające zrównania z niweletą projektowanych nawierzchni
- elementy będące w kolizji z projektowaną infrastrukturą, wymagające usunięcia
- drzewa z narażonym systemem korzeniowym w obrębie korytowania pod infrastrukturę rowerową
- nowe nasadzenia drzew (dobór gatunkowy zgodnie z wytycznymi ZZM Katowice)
- 1 1 miejsca charakterystycznych przekrojów przez nawierzchnie drogowe.
- stojaki rowerowe typ "U"
- podnóżki rowerowe przed przejazdami z sygnalizacją świetlną
- wiaty przystankowe
- rowerowa stacja naprawcza
- kraty zabezpieczające korzenie drzew w rejonie ścieżki pieszo rowerowej
- ławki z opraciem i podłokietnikami
- radarowy detektor rowerzystów (mikrofalowy 0-5m) (parametry zgodnie z wytycznymi MZUiM)
- radarowy detektor rowerzystów (optyczny 3-16m) (parametry zgodnie z wytycznymi MZUiM)

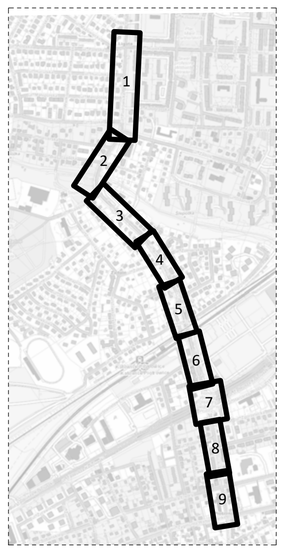

INWESTOR:	Miasto Katowice ul. Młyńska 4 40-098 Katowice	JEDNOSTKA REPREZENT.:	Katowickie Inwestycje S.A. ul. Porcelanowa 21 40-246 Katowice
JEDNOSTKA PROJEKTOWA:	LA PROJEKT sp. z o.o. ul. Pełczyńska 4 50-950 Wrocław,		
TEMAT:	Opracowanie projektu koncepcyjnego w ramach zadania inwestycyjnego pn.: „Katowicka Infrastruktura Rowerowa- Wspieranie zrównoważonej multimodalnej mobilności miejskiej" **– wykonanie projektu koncepcyjnego dla połączenia dzielnicy Piotrowice – Ochojec z dzielnicą Ligota - Panewniki na odcinku od ul. Jankego do ul. Słupskiej.**		
ADRES:	Katowice, ul. Armii Krajowej i ul. Piotrowicka, Na fragmentach działek nr: 1/2, 1/3, 1/4, 1/4, 1/5, 1/10, 2, 2/1, 2/3, 3, 3/1, 3/2, 5/23, 5/35, 7, 7/3, 8/4, 10, 19/77, 20, 20/2, 21, 22, 22/60, 24, 24/2, 26/5, 30/1, 31, 36, 37/3, 38, 39, 40, 41, 42, 44, 45, 46/1, 46/2, 47, 50/3, 50/9, 58, 62, 79, 88/39, 88/57, 88/66, 88/68, 89/4, 89/6, 120/1, 120/4, 122/1, 122/2, 123, 123/2, 155/1, 155/2, 156, 157, 158, 159, 163, 168/2, 169, 172/1, 173, 193/1, 193/2, 195/3, 196, 197, 198, 200, 201, 202, 203, 204/3, 204/4, 205, 206/4, 210/3, 210/4, 211, 233, 240, 243, 244, 245, 248, 249, 250, 251/2, 252, 253, 254, 255, 256/1, 256/2, 256/5, 256/6, 257, 257, 258, 258, 260/1, 260/2, 261, 262/1, 262/6, 264, 265 **Dz. Ligota**		
BRANŻA:	ARCHITEKTURA	NR UPRAWNIEŃ	
PROJEKTANT:	dr inż. arch. Sebastian Dobiesz	31/LOOKK/2016	
BRANŻA:	inż. DROGOWA	NR UPRAWNIEŃ	
PROJEKTANT:	mgr inż. Jakub Krawczyk	MAZ/0353/POOD/08	
PROJEKTANT:	inż. Rafał Ebing	MAZ/0414/ZOOD/10	
BRANŻA:	inst. TELETECHNICZNE	NR UPRAWNIEŃ	
PROJEKTANT:	mgr inż. Bartłomiej Wojtysiak	WKP/0156/PWOT/18	
BRANŻA:	inst. ELEKTROENERGETYCZNE	NR UPRAWNIEŃ	
PROJEKTANT:	mgr inż. Daniel Kociemba	129/DOŚ/06	
BRANŻA:	inst. SANITARNE	NR UPRAWNIEŃ	
PROJEKTANT:	mgr inż. Ireneusz Grodź	133/DOŚ/09	
STADIUM	SKALA	DATA	NR RYSUNKU:
KONCEPCJA	1:500	20 grudnia2023	A.01.1
TYTUŁ RYS.:	PZT. przebieg infrastruktury rowerowej wraz z infrastrukturą towarzyszącą (wariant 01)		